



**„Europejski Fundusz Rolny
na rzecz Rozwoju Obszarów Wiejskich:
Europa inwestująca w obszary wiejskie”.**

Skarby Ponidzia w miesięcznej odśłonie

Fundacja „Słoneczna Przyszłość”

Zdjęcia: Michał Siekierski

Skarby Ponidzia w miesięcznej odśłonie

W ramach naboru wniosków o powierzenie grantu na realizację zadań wynikających z projektu grantowego realizowanego w ramach Lokalnej Strategii Rozwoju "Królewskiego Ponidzia" w ramach Przedsięwzięcia II.2.1 Działania w zakresie promocji walorów turystyczno – kulturowych Fundacja "Słoneczna Przyszłość" otrzymała dofinansowanie i zrealizowała projekt grantowy.


Tytuł projektu:

Promocja walorów turystyczno - kulturowych poprzez wydanie publikacji "Skarby Ponidzia w miesięcznej odśłonie" w formie kalendarza.

Cel projektu:

Głównym celem projektu jest pokazanie piękna i walorów obszaru powiatu buskiego, a tym samym obszaru LGD "Królewskie Ponidzie"


Przedmiotem projektu było wykonanie 500 szt. kalendarza promującego obszar LGD, w którym zaprezentowano walory historyczne i przyrodnicze regionu z nawiązaniem do lokalnych tradycji i kultury. Zamieszczono w nim informacje z kart historii powiatu buskiego - 13 fotografii z zakresu dziedzictwa historycznego, przyrodniczego i kulturowego, charakterystycznego dla 8 gmin powiatu buskiego, wraz z opisem. Wydanie publikacji przyczyni się do promocji powiatu buskiego oraz LGD "Królewskie Ponidzie" jak również zwiększy świadomość społeczną mieszkańców na temat obszaru ich zamieszkania.




Bazylika św. Marcina w Pacanowie (1)



Bazylika św. Marcina w Pacanowie (2)



Bazylika św. Marcina w Pacanowie (3)



Bazylika św. Marcina w Pacanowie (4)



Bocian na łące w okolicach Balic



Cmentarz wojenny w Uciskowie (1)



Cmentarz wojenny w Uciskowie (2)



Drzewo cierniowe w Nowym Korczynie



Drzewo w okolicach Wiślicy (1)



Drzewo w okolicach Wiślicy (2)



Dworek w Zborowie



Dzike ptactwo w okolicach Wiślicy (1)




Dziki ptactwo w okolicach Wiślicy (2)



Dziki ptactwo w okolicach Wiślicy (3)



Dzike ptactwo w okolicach Wiślicy (4)



Dzwonnica w Wiślicy



Kapliczka na Cmentarzu Ruskim w Nowym Korczynie



Kościół św. Jana Chrzciciela w Gnojnie (1)




Kościół św. Jana Chrzciciela w Gnojnie (2)



Kościół św. Leonarda w Busku - Zdroju



Ogród obok dworku w Zborowie (1)



Ogród obok dworku w Zborowie (2)




Okolice kościoła w Gnojnie (1)




Okolice kościoła w Gnojnie (2)




Okolice kościoła w Gnojnie (3)



Panorama Stopnicy



Park zdrojowy w Busku - Zdroju



Pozostałości ogrodu dworskiego w Nieciesławicach (1)



Pozostałości ogrodu dworskiego w Nieciesławicach (2)



Pozostałości ogrodu dworskiego w Nieciesławicach (3)



Pozostałości ogrodu dworskiego w Nieciesławicach (4)



Rezerwat Przęślin (1)



Rezerwat Przęślin (2)




Rezerwat Przęślin (3)



Rezerwat w Skorocicach - droga do rezerwatu



Rezerwat w Skorocicach - jaskinia (1)




Rezerwat w Skorocicach - skałki (1)




Rezerwat w Skorocicach - skałki (2)




Sad w Szczaworyżu



Sanatorium Marconi w Busku - Zdroju (1)



Sanatorium Marconi w Busku - Zdroju (2)



Sosna na szczudłach w Wełczu (1)



Sosna na szczudłach w Wełczu (2)



Synagoga w Nowym Korczynie (1)



Synagoga w Nowym Korczynie (2)



Teren cmentarza obok kościoła św. Leonarda w Busku - Zdroju



Ujście Nidy do Wisły



Widok na kościół p.w. św. Stanisława w Nowym Korczynie (1)



Widok na kościół p.w. św. Stanisława w Nowym Korczynie (2)



Widok na Pacanów



Widok na Szczaworyż (1)



Widok na Szczaworyż (2)



Wschód słońca nad cmentarzem w Stopnicy



Wschód słońca w Tuczępach (1)



Wschód słońca w Tuczepach (2)



Zamek królewski w Stopnicy